



# Survesta dallas rutas • Übersicht der Kletterrouten



## Sector ost/Sektor ost


Nr.	Num dalla ruta / Routenname	Difficultad / Schwierigkeitsgrad
1	Mo emprova	4
2	Cuort mo intensiv	6+
3	Per guder	3
4	Pingu	2
5	Cun biala vesta	2

**!** Adatg: 2 min. suga da 30 m!  
Achtung: 2 min. 30 m Seil!




## Sector nord/Sektor nord

Nr.	Num dalla ruta / Routenname	Difficultad / Schwierigkeitsgrad
1	Asterix	6+
2	Obelix	6
3	Idefix (variante)	4+/5-
4	Idefix	6+




## Sector dils Liuns/Sektor der Lions

Nr.	Num dalla ruta / Routenname	Difficultad / Schwierigkeitsgrad
1	Mescal d'aur	6+
2	La canta	8-
3	Per far queidas	6+
4	Pils liuns	9
5	Duri Fest	8+/9-



## Sector per entscheviders/Sektor für Anfänger

Nr.	Num dalla ruta / Routenname	Difficultad / Schwierigkeitsgrad
1	Barbapapa	2
2	Barbapègn	3
3	Barbamama	2



## Sector principal/Hauptsektor

Nr.	Num dalla ruta / Routenname	Difficultad / Schwierigkeitsgrad
1	Tila la suga	4+
2	Tom e Jerry	4-
3	Winnie Pooh	4-
4	La Tauna dil Rustg	4-
5	Balu	4
6	Pippi Socca Liunga	4

**!** Adatg: suga da 60 m!  
Achtung: 60 m Seil!

### Burg Friberg

Die Ruine der Burg Friberg liegt auf einem Felsklotz, dem sogenannten «Grep Casti», oberhalb von Siat und ist vom Dorf aus in wenigen Minuten erreichbar.

Die Entstehung der Burg Friberg ist wohl in die erste Hälfte des 13. Jahrhunderts anzusetzen. Im noch erhaltenen Mauerwerk fanden sich zwei hölzerne Hebel, welche dort zur Auflage des Baugerüsts eingelegt worden waren. Die dendrochronologische Untersuchung dieser Funde ergab ein Fälldatum im Jahre 1207. Demnach wurde die Burg sicher nicht vor 1207 gebaut.

Die Burg hatte einen rechteckigen Grundriss von ca. 18 auf 11 m. Erhalten ist jedoch lediglich ein Fragment der Nordmauer, der Rest dürfte beim Bau von Häusern in Siat wiederverwendet worden sein. Der 5 m lange und 9 m hohe Mauerzahn weist eine Stärke von 1,60 m auf. Der ursprüngliche Bau weist mindestens drei Geschosse auf. Reste einer Trennmauer belägen zudem, dass der Bau vertikal zweigeteilt war. Es handelt sich somit nicht um einen Turm, sondern um einen wehrhaften Palas.

Etwa sieben Meter tiefer liegt im Südosten ein weites Plateau, das zwar keine Spuren einer Überbauung, aber Reste einer der Geländekante folgenden Ringmauer aufweist.

Die Burg gehörte den Herren von Friberg und bildete das Zentrum ihrer Herrschaft. Um 1343 kamen sowohl Friberg als auch die Burg Jörgenberg in Waltersburg in den Besitz der Rhäzünser. Im Jahre 1472 wurden die Burgen Jörgenberg und Friberg an das Kloster Disentis verkauft. Im Verlauf des 15. Jahrhunderts dürfte die Burg Friberg verlassen worden sein.

Im Jahre 1999 sprach die Gemeindeversammlung Siat einen Kredit von Fr. 50.000,- für die Restaurierung, die sich sowohl aus Sicherheitsgründen als auch aus dem Gedanken heraus, die vorhandenen Mauerreste für die Nachwelt zu erhalten, aufgedrängt hatte. Unter Aufsicht der Kantonalen Denkmalpflege haben Maurerlehrlinge des Bündner Baumeisterverbandes im Jahre 2000 die Ruine in Gratisarbeit restauriert.

### Casti da Friberg

La ruina dil casti da Friberg ei situada sigl aschinunnau «Grep Casti» sur il vitg da Siat ed ei contanschibla en paucas minutas.

Probablamein ei il casti vegnius eregius ell'emprema mesadad dil 13avel tschentaner. Ella ruina ch'ei aunc avon maun han ins anflau restonzas dils palancaus da lenn ch'ins haveva duvrau per baghegiar ils murs. Ord l'analisi dendrochronologica da quellas anfladas ei resultau che las plantas ch'ine ha duvrau per la construziun ein vegnidas pinadas igl onn 1207. Pli san ins cun segirtad ch'il casti ei buca vegnius baghegius avon igl onn 1207.

Il casti haveva in fundament rectangular e mesirava ca. 18 m sin 11 m. Manteni us ei denton suletamein ina pinta part dil mir direziun nord, il rest dalla crappa han ins probablamein duvrau per baghegiar casas ei vitg da Siat. La ruina existenta ei 5 m lunga, 9 m aulta ed ha ina grossaia dad 1,60 m. Dil l'azzas uras haveva il baghegi silmeins trois alzadas. Pliavon era il baghegi dividius en duas parts, sco restonzas dad in mir cumprovan. El s'extracta pia buca dad ina tuor, mokein dad in palas.

Circa siat meters pli bass che la ruina sesanfla in plateau, nua ch'ins ha buca anflau fastigs da baghetgs, mokein restonzas dad in mir agl ur dil plateau.

Il casti s'adevra als signurs da Friberg ed era meidamein il center da lur pussonza. Entuorn igl onn 1343 han ils da Razen priu possess ton dil casti da Friberg sco era dil casti di Munt S. Gieri a Vuoz. Igl onn 1472 ein ils dus castials vegni vendi alla claustra da Muster. El decours dil 15avel tschentaner ei il casti da Friberg probablamein vegnius bandunaus.

Igl onn 1999 ha la vischnaunca da Siat decidiu da finanzia la restauraziun dalla ruina cun in credit da frs. 50.000,-. La restauraziun era vegnida actuala ton ord motifs da segirtad sco era cun p'ozzi da voler mantener la miraglia pil futur. Sur la surviglianza dalla tgina da monuments cantunals han ils emprendists da miradur dall'union d'impressaris dil cantun Grischun restaurau la ruina gratuitamein igl onn 2000.

Abb. 126: Siat, Burg Friberg, Situation Met. 1:1000.

#### Literatur

- Otto P. Clavadetscher, Werner Meyer: Das Burgenbuch von Graubünden. Zürich 1984
- Augustin Carigiet: Zu den Burgen Friberg (Siat) und Jörgenberg (Waltensburg), in: Jahresbericht des Archäologischen Dienstes Graubünden und der Denkmalpflege Graubünden, Chur 2001